

















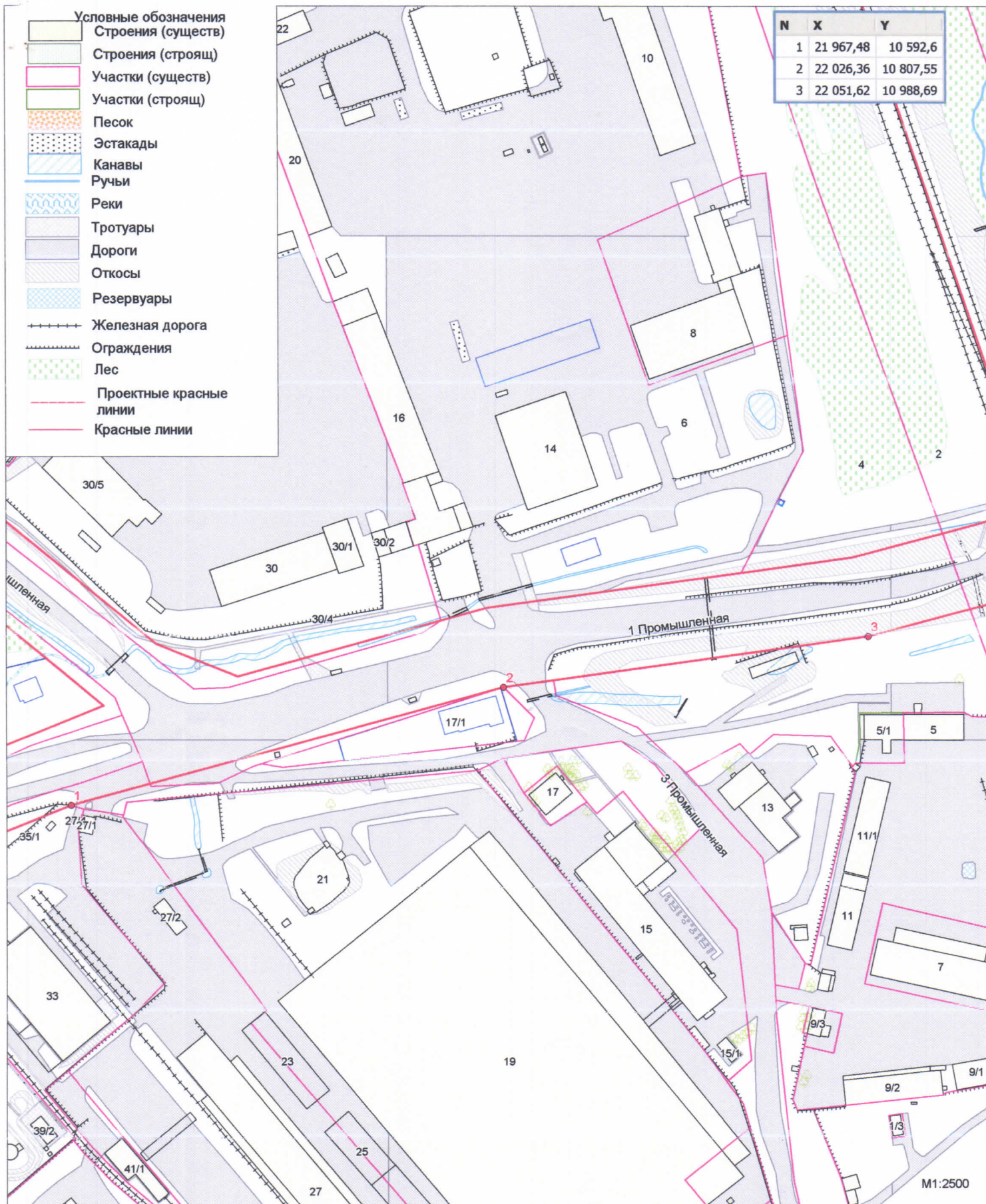




- Условные обозначения
-  Строения (существ)
 -  Строения (строящ)
 -  Участки (существ)
 -  Участки (строящ)
 -  Песок
 -  Эстакады
 -  Канавы
 -  Ручьи
 -  Реки
 -  Тротуары
 -  Дороги
 -  Откосы
 -  Резервуары
 -  Железная дорога
 -  Ограждения
 -  Лес
 -  Проектные красные линии
 -  Красные линии

N	X	Y
1	21 967,48	10 592,6
2	22 026,36	10 807,55
3	22 051,62	10 988,69



		подпись	дата	Заказчик: Федулов И.А.
41	И.о. директора МБУ "АПБ" Е.В. Мартынова		02.10	Схема расположения красных линий в районе земельного участка по адресу: Республика Коми, г. Сыктывкар, ул. 1-я Промышленная, 17/1
	Графика Д.Л. Орешников		02.10	
				Муниципальное бюджетное учреждение "Архитектурно-планировочное бюро"